

КЕНИЯ


Авторы: Н. В. Виноградова (Общие сведения, Население, Хозяйство), О. А. Климанова (Природа), Н. Ф. Матвеева (Исторический очерк), В. Д. Нестёркин (Вооружённые силы), В. С. Нечаев (Здравоохранение), Н. С. Фролова (Литература), В. Л. Воронина, Л. А. Фадеев (Изобразительное искусство и архитектура), А. С. Алпатова (Музыка)

КЕНИЯ (Kenya), Республика Кения (Republic of Kenya).

Общие сведения



К. – государство в Вост. Африке. На юго-востоке омывается Индийским ок. (длина береговой линии 536 км), на юго-западе – оз. Виктория. Граничит на севере с Суданом и Эфиопией, на востоке – с Сомали, на юге – с Танзанией, на западе – с Угандой. Пл. 581,8 тыс. км². Нас. 35,1 млн. чел. (2008). Столица – Найроби. Офиц. языки – английский и суахили. Денежная единица – кенийский шиллинг. Адм.-терр. деление: 8 провинций (табл.).



К. – член ООН (1963), Содружества (1963), Афр. союза (1963), МВФ (1964), ВТО (1995).

Провинция	Площадь, тыс. км ²	Население, тыс. чел.	Административный центр
Восточная	154,4	5456,2	Эмбу
Западная	8,3	4348,7	Какамега
Найроби	0,7	3038,6	Найроби
Ньянза	12,5	5094,3	Кисуму
Прибрежная	84,1	3089,0	Момбаса
Рифт-Валли	182,4	8756,0	Накуру
Северо-Восточная	126,2	1410,3	Гарисса
Центральная	13,2	3919,1	Ньери

Государственный строй



К. – унитарное гос-во. Конституция принята 12.12.1963. Форма правления – президентская республика.


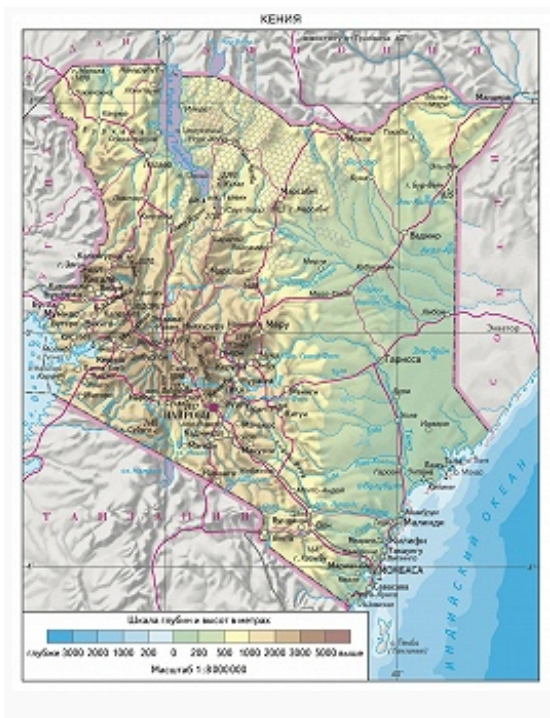
Глава гос-ва – президент, избираемый всеобщим прямым голосованием на 5 лет (с правом одного переизбрания). Кандидат в президенты должен быть гражданином К. и достичь возраста 35 лет.

Законодат. власть осуществляется
однопалатным парламентом – Нац. ассамблеей

(224 депутата, из них 210 избираются в ходе всеобщих выборов, 12 назначаются президентом для представления «специальных интересов» и 2 – представители по должности). Срок полномочий парламента 5 лет.

Кабинет состоит из президента, вице-президента, премьер-министра (с 2008) и министров.

В К. существует многопартийная система. Ведущие политич. партии – Партия нац.



Гора Кения.
Фото В. В. Климова

плато. Зап. часть К. – высокое глыбовое плоскогорье с останцовыми горами. На востоке плоскогорье ступенчато опускается серией выровненных, местами холмистых плато к аккумулятивной приморской низменности шириной от 50 км на юге до 200 км на севере.

Геологическое строение и полезные ископаемые



единства, Оранжевое демократич. движение.

Природа

Рельеф

Берега Индийского ок. сбросовые, слабо расчленённые, частично окаймлены коралловыми рифами. Б. ч. территории расположена в пределах сев.-вост. части Восточно-Африканского плоскогорья со ср. высотой от 500 м на востоке до 1500 м на западе. В центр. части плоскогорья пересекает цепочка узких тектонич. впадин (вост. ветви [Восточно-Африканской рифтовой системы](#)), частично заполненных озёрами [Рудольф (Туркана) и др.]. С востока и запада впадины ограничены высокими горными хребтами (Абердэр на востоке, выс. до 4000 м; Мау и Элгейо на западе, выс. до 3000 м), вулканич. массивами выс. до 5199 м (гора Кения – высшая точка К.), лавовыми

Территория К. расположена в вост. части докембрийской Африканской платформы. На западе (вблизи оз. Виктория) на поверхность выходят архейские комплексы Танзанийского кратона (гнейсы, кристаллич. сланцы, гранитоиды, метаморфизов. вулканич. и

Саванны.

Фото В. В. Климова

обломочные породы). В юж. части

К. распространены раннедокембрийские кристаллич. образования Мозамбикского

гранулитогнейсового пояса, претерпевшие интенсивную тектонотермальную переработку в конце докембрия – начале кембрия в панафриканскую эпоху тектогенеза. На востоке К. обширные площади покрыты неоген-четвертичными осадками прибрежной равнины, из-под которых на крайнем юго-востоке выступают континентальные пермско-триасовые и мелководно-морские терригенно-карбонатные юрско-палеогеновые отложения платформенного чехла. Через территорию К. в субмеридиональном направлении протягивается ветвь Восточно-Африканской рифтовой системы (впадины озёр Рудольф, Баринго, Магади). Рифтовые впадины заполнены речными и озёрными отложениями (во впадине оз. Магади они вмещают толщи соляных пород), отчасти лавами и туфами. Горные массивы в окружении рифтов сложены покровами олигоцен-миоценовых платобазальтов. Многочисленны неоген-четвертичные щитовые вулканы (напр., Сусва, Мененгаи, Намаруну, Элгон, крупный вулканич. массив Кения), сложенные гл. обр. щелочными и субщелочными лавами; имеются стратовулканы (напр., Лонгонот), а также туфовые и шлаковые конусы. Проявлен совр. вулканизм (вулканы Телеки, Лонгонот, остров-вулкан Южный в юж. части оз. Рудольф и др.).

К. обладает крупными запасами природной соды (оз. Магади), каменной соли (оз. Магади, побережье Индийского ок.), флюорита (месторождение Керио-Валли). Пром. значение имеют месторождения цементных и строит. известняков, диатомита, бентонита, каолина, вермикулита, гипса, полевых шпатов, стекольных и строит. песков, драгоценных камней (аметист, аквамарин, кордиерит, зелёный гранат, рубин, сапфир, турмалин). Известны месторождения руд золота (в провинциях Ньянза, Рифт-Валли, Западная), железа (месторождения Кисии, Хома-Бей), ниобия и редкоземельных элементов, свинца и серебра, никеля, россыпи титан-циркониевых тяжёлых песков (Килифи, Квале, Мамбруи, Випинго). Имеются месторождения природных строит. материалов (граниты, сланцы и др.). Значительны запасы геотермальных ресурсов.

Климат

В К. преобладает субэкваториальный климат, благодаря значит. высоте территории – относительно нежаркий, с сезонным и в целом недостаточным увлажнением. На плоскогорье велики суточные амплитуды темп-р, в горах чётко выражена высотная климатич. зональность. Ср. темп-ры июля на побережье 24–25 °С, в центр. горных районах 12–15 °С, на западе 22 °С; января соответственно 27 °С, 14–18 °С, 24 °С. Вблизи экватора – два сезона дождей (март – апрель, ноябрь – декабрь), на севере и юге более чётко выражен летний максимум осадков. Среднегодовое количество осадков составляет от 250 мм и менее в наиболее засушливой сев.-вост. части страны до 1500–2000 мм на западе и юго-западе страны.

В пределах горы Кения (с выс. 4700–4800 м) известны св. 10 небольших каровых и долинных ледников. Все они находятся в стадии отступления.

Внутренние воды



Озеро Богория – водно-болотные угодья международного значения.

Фото В. В. Климова

Речная сеть развита слабо, реки в осн. маловодны; на севере и северо-востоке имеют сезонный или эпизодический сток. Крупнейшие реки – Тана и Галана – принадлежат бассейну Индийского ок. В оз. Виктория впадают короткие реки зап. и юго-зап. частей страны (Нзоя и др.), имеющие наиболее равномерный сток по сезонам. Впадина центр. части К. – область внутр. стока. За исключением оз.

Виктория (в пределах К. – вост. часть акватории), озёра бессточные, тектонич. происхождения (Рудольф, Баринго, Магади и др.).

Ежегодно возобновляемые водные ресурсы составляют 30 км³, на каждого жителя страны приходится 947 м³ воды в год. Для хозяйств. нужд ежегодно используется не более 9% имеющихся водных ресурсов (из них 76% расходуется на нужды с. х-ва, 20% – на коммунально-бытовое водоснабжение, 4% потребляют пром. предприятия).

Почвы, растительный и животный мир

На б. ч. территории в почвенном покрове страны распространены феррозёмы, на востоке и северо-востоке часто засоленные. В горах развиты горные красные ферраллитные почвы; вдоль побережья Индийского ок. – темноцветные слитозёмы.

В составе флоры св. 6000 видов высших растений, в т. ч. св. 150 редких и исчезающих. Леса и редколесья занимают ок. 30% территории. Для наиболее засушливых сев. и сев.-вост. частей страны характерны колючие леса и кустарники и ксерофильные редколесья. К югу их сменяют опустыненные саванны (ньяка), занимающие б. ч. территории страны. В западной, наиболее увлажнённой части К. преобладают гл. обр. вторичные высокотравные саванны и парковые леса. В центр. части К. произрастают горные влажные вечнозелёные леса с ценными породами деревьев (раусония, дрипетис, эласедендрон, кротон), на вершинах гор Кения и Элгон – афро-альпийская растительность. Вдоль побережья сохранились участки мангровых зарослей.

Животный мир К. отличается большим разнообразием: известно св. 400 видов млекопитающих (в т. ч. 33 находятся под угрозой исчезновения), св. 1100 видов птиц (28 под угрозой исчезновения), св. 260 видов пресмыкающихся и св. 75 видов земноводных. В саваннах многочисленны и разнообразны копытные, в т. ч. полорогие (африканский буйвол, голубой гну, канна, орикс, топи, стенбок, бушбок, дикдик, газель Томсона, газель Гранта и др.), а также африканский слон, чёрный носорог, жираф, бурчеллова зебра; из хищных встречаются лев, леопард, гепард, каракал и др. Среди характерных представителей орнитофауны саванн – африканский страус, птица-секретарь, дрофиные и др. В водах оз. Рудольф – крупнейшая в мире популяция нильского крокодила.

Многочисленные охраняемые природные территории занимают 6% пл. страны (резерваты Амбосели, Масаи-Мара, Нгонг, нац. парки Маунт-Кения, Найроби, Цаво и др.), для охраны мор. фауны и экосистем коралловых рифов созданы 11 участков охраняемых мор. акваторий (в т. ч. старейший мор. парк Малинди, отнесённый к биосферным резерватам ЮНЕСКО). В список [*Всемирного наследия*](#) включены 3 нац. парка на оз. Рудольф, нац. парк Маунт-Кения. К водно-болотным угодьям междунар. значения отнесены 6 озёр К. (Баринго, Богория и др.). С кон. 1980-х гг. реализуются

нац. программы по охране видов, находящихся в К. на грани исчезновения (африканского слона, чёрного носорога, бубала Хантера и др.).

Население

Большинство населения (64,6%) К. – банту, в т. ч. кикуйю (19,6%), лухья (14,5%), камба (10,2%), меру (6,3%), гусии (6%), миджикенда (5,2%), суахили (1,6%) и др.; живут в осн. на юге и юго-востоке страны. На западе живут нилоты, составляющие 30,4% (из них календжин – 13,8%, луо – 12%); на востоке и юго-востоке – кушиты (оромо – 1,5%; сомали – 1,4%). Арабы составляют 0,3% (в т. ч. говорящие на креолизованном араб. нуби). Выходцы из Европы и Америки составляют 0,2%, из Юго-Вост. Азии – 0,5%.

Естественный прирост нас. 2,8% (2007). Рождаемость (39 на 1000 жит.) более чем втрое превышает смертность (11 на 1000 жит.); младенческая смертность 57 на 1000 живорождённых. Показатель фертильности 4,8 ребёнка на 1 женщину. Доля детей (до 15 лет) 42,1%, лиц трудоспособного возраста (15–64 года) 55,3%, лиц 65 лет и старше 2,6%. Население страны молодое – ср. возраст 18,6 года. Соотношение мужчин и женщин практически равное. Ср. ожидаемая продолжительность жизни 55,3 года (мужчины – 55,2, женщины – 55,4 года).

Ср. плотность нас. 60,4 чел./км² (2007). Население распределено по территории страны крайне неравномерно: наименее плотно заселена Сев.-Вост. провинция (11,2 чел./км²), наиболее плотно – Зап. провинция (524,9 чел./км²); в столичном округе плотность населения достигает 4,4 тыс. чел./км². Доля гор. населения ок. 30%. Крупные города (тыс. чел., 2007): Найроби (3038,6), Момбаса (867,0), Накуру (271,0), Элдорет (239,7), Кисуму (225,5). Экономически активное нас. 11,85 млн. чел. (2005); 75% работающих занято в с. х-ве, 25% – в пром-сти и сфере услуг. Уровень безработицы 40% (2001).

Религия

Христианские миссионеры прибыли в К. в 1844, первая церковь построена в 1887. Согласно совр. оценкам, 45% жит. К. составляют протестанты. Местные протестантские общины объединены в Англиканскую церковь Кении, которая имеет

ряд высших и средних учебных заведений и издательство. Методистская церковь (ок. 610 тыс. приверженцев), Афр. израильская церковь Ниневи (350 тыс.), Евангелич. лютеранская церковь Кении (55 тыс.) и некоторые др. входят в Нац. христианский совет Кении. Католики, по оценкам, составляют 33% населения. Общую координацию деятельности католиков осуществляет Кенийский католич. секретариат (создан в 1961). Действуют 4 католич. семинарии и Вост.-Афр. католич. ун-т. Со 2-й пол. 20 в. увеличивается количество православных (Кенийская и Иринопольская епархия Александрийского патриархата). С 1982 действует православная миссионерская семинария в Найроби. Значит. влияние имеют [афрохристианские синкретические культы](#). Ислам исповедуют ок. 3 млн. чел. (преим. арабы и выходцы из Пакистана), объединённые в Союз мусульман Кении и Верховный совет мусульман Кении. Многие выходцы из Индии исповедуют индуизм. Значит. часть жителей К. составляют приверженцы традиц. афр. культов.

Исторический очерк

Доколониальный и колониальный периоды

На территории К. обнаружен один из древнейших памятников истории человечества – стоянка [Кооби-Фора](#) с остатками скелетов австралопитеков и орудиями [олдувайской культуры](#). В Олоргезайли найдена многослойная стоянка со следами жилищ ашельской культуры (см. [Ашель](#)), в окрестностях г. Накуру – стоянка эпохи неолита и остатки скелетов человека современного (предположительно, протоэфиопского) типа.

Около сер. 1-го тыс. на территории К. расселились народы банту. Население материковой части К. занималось примитивным земледелием, охотой, скотоводством (нилоты), жители побережья Индийского ок. – мор. торговлей (вывозились слоновая кость и рабы, ввозились оружие, ремесленные изделия). В 7–8 вв. на побережье сложилась этнич. общность суахили. Контакты суахили с выходцами из Аравии и района Персидского зал. способствовали образованию в 9–10 вв. городов-государств (Манда, Пате, Малинди, Момбаса, города-архипелага Ламу и др.), распространению в них ислама.

В 1498 корабли португ. экспедиции Васко да Гамы достигли Момбасы. Подчинение португальцами городов-государств происходило вооруж. путём (в 1505 Момбаса была почти полностью уничтожена эскадрой Ф. д'Альмейды). В 1696–99 побережье К. перешло под контроль имама Омана, оказывавшего поддержку Пате во время антипортугальских восстаний. В 1741 в Момбасе утвердился местный арабо-суахилийский клан Мазруи, провозгласивший независимость от Омана и распространивший свою власть на значит. часть побережья К. В нач. 19 в. правитель Омана восстановил контроль над Ламу и Пате. В 1861 побережье К. вошло в состав султаната Занзибар.

В 1-й пол. 19 в. в К. стали активно проникать европ. торговцы и миссионеры, началось географич. изучение её территории. Колониальная экспансия европ. государств, прежде всего Великобритании, проходила под лозунгами борьбы с работорговлей. В 1886 между Великобританией и Германией было заключено первое соглашение о разделе Вост. Африки, по которому значит. часть территории К. вошла в брит. сферу влияния. Право управления этими землями получила Имперская британская восточноафриканская компания. Гельголандский договор 1890 окончательно определил границы герм. и брит. сфер влияния в Вост. Африке (см. Англо-германские договоры 1890, 1893, 1898). В 1891 по соглашению между Великобританией и Италией были установлены сев. и вост. границы К. В 1895 вост. часть К. вошла в состав брит. Восточно-Африканского протектората.

С началом строительства в 1896 Угандийской ж. д. все земли К. были провозглашены «собственностью брит. короны». Продвижение колонизаторов в глубь страны вызвало активное сопротивление племён кикуйю, кисии, меру, эмбу; для его подавления использовались карательные экспедиции. В то же время постройка железной дороги (завершилась в 1903) превратила К. в гл. торгово-экономич. центр Вост. Африки, способствовала притоку в страну белых поселенцев. Их интересы представлял созданный при губернаторе в 1906 Законодат. совет, имевший ограниченные консультативные полномочия. В 1920 к Вост.-Афр. протекторату была присоединена вост. часть территории протектората Уганда; протекторат получил назв. Колония и протекторат Кения (колония включала внутр. районы континентальной К., протекторат – прибрежную часть).

В нач. 20 в. были законодательно закреплены преимущественные права европ. поселенцев на землю. Складывание системы плантац. хозяйства сопровождалось земельными экспроприациями, созданием резерватов и использованием принудит. труда местного населения на обществ. работах. Африканцы могли селиться на землях европейцев в качестве арендаторов (сквоттеров), их наделы не превышали 1 га. Предусматривалась обязательная регистрация рабочей силы с выдачей удостоверений (кипанди) мужчинам-африканцам.

В 1920-х гг. зародилось организованное политич. движение африканцев. Первые политич. партии возникали на этнич. основе, прежде всего у народов, наиболее пострадавших от земельных экспроприаций и трудовых мобилизаций. В 1924–1925 была создана Центр. ассоциация кикуйю (ЦАК), требовавшая возвращения земель африканцам, отмены принудит. работ и кипанде. В 1940 ЦАК была запрещена, но продолжала действовать в подполье. В 1944 образован умеренный Союз африканцев Кении (САК, до 1947 – Исследовательский союз африканцев Кении), в 1947 его руководителем стал Дж. [Кениата](#). В кон. 1940-х гг. в К. развернулось стихийное антиколониальное движение народа кикуйю, возглавленное представителями радикального крыла САК (многие из них сохраняли членство в ЦАК), которое позднее переросло в вооруж. восстание (см. [May-May восстание 1952–56](#)). В 1952 были сформированы вооруж. отряды повстанцев, разбившие свои лагеря в районе горы Кения и в Абердерском горном массиве. В окт. 1952 в К. было введено чрезвычайное положение, в страну вошли регулярные воинские подразделения из Великобритании. В 1953 власти запретили деятельность САК, арестовали его лидеров. Это вызвало массовое вооруж. восстание африканцев под лозунгом «Земля и свобода!». На его подавление были брошены воинские части численностью 60–70 тыс. чел. В 1957 африканцы были вынуждены прекратить вооруж. борьбу.

События 1950-х гг. заставили Великобританию пойти на ряд уступок. В 1954–1956 был увеличен минимум заработной платы рабочих-африканцев, отменены запреты на выращивание в афр. хозяйствах кофе, чая, др. товарных культур и ограничения на разведение молочного скота. В 1955 разрешена деятельность афр. политич. партий на местном уровне (за исключением районов, населённых кикуйю). В 1957 африканцы

приняли участие в выборах в Законодат. совет. Образовавшуюся афр. фракцию возглавили представители луо – Т. Мбойя и А. О. Одинга. В янв. 1960 было отменено чрезвычайное положение. В январе – марте того же года в Лондоне состоялась конференция с участием представителей брит. правительства и всех расовых групп колонии, принято решение о постепенной передаче власти в К. афр. большинству.

По окончании лондонской конференции в 1960 в К. были созданы партии Национальный союз африканцев Кении (КАНУ, в 1961 его официально возглавил Дж. Кениата) и Демократич. союз африканцев Кении (КАДУ), объединивший ряд мелких партий, созданных на этнич. основе (в 1964 самораспустился). Политич. программы КАНУ и КАДУ во многом совпадали и включали требования предоставления К. независимости, проведения земельной реформы в интересах африканцев. В 1962 состоялась 2-я лондонская конференция, по решению которой было сформировано коалиц. правительство. В 1963 на выборах в Нац. собрание, сменившее Законодат. совет, большинство мест получил КАНУ. 1.6.1963 КАНУ сформировал первое правительство афр. большинства во главе с Кениатой.

Кения после провозглашения независимости

12.12.1963 К. стала независимым гос-вом. В том же году она была принята в ООН, установила дипломатич. отношения с СССР. 12.12.1964 К. была провозглашена республикой в составе Содружества. Пост президента страны занял Дж. Кениата, пост вице-президента – А. О. Одинга.

В основу экономич. политики правительства независимой К. легла концепция «смешанной экономики», предполагавшая сосуществование гос., частнокапиталистической и мелкотоварной форм собственности. Поощрялось привлечение иностр. капитала как гл. фактор обеспечения экономич. роста. Гос-во сохраняло за собой контролирующие и регулирующие функции (на основе 5-летнего планирования). Аграрная реформа предусматривала выкуп земельной собственности у европейцев, пожелавших покинуть страну, и продажу её в рассрочку (с разбивкой на участки) африканцам.

Земельная реформа подверглась жёсткой критике со стороны радикального крыла

КАНУ, возглавляемого А. О. Одингой. На созванной в марте 1966 в г. Лимуру общепартийной конференции представители радикалов не получили ни одного руководящего поста в КАНУ. Сторонники Одинги вышли из состава правительства и КАНУ и создали оппозиц. Союз народа Кении (СНК). В 1969 СНК был запрещён.

Внутриполитич. развитие К. в 1970-х гг. характеризовалось усилением гос. контроля над всеми формами обществ.-политич. деятельности, сращиванием парт. и гос. аппаратов, укреплением личной власти Кениаты. После его кончины в 1978 пост президента страны и председателя КАНУ занял Д. Т. арап Мои. Вице-президентский пост получил М. Кобаки (р. в 1931). В 1982 была принята поправка к Конституции, согласно которой в К. устанавливался однопартийный режим. Монополизация власти КАНУ вызвала недовольство прежде всего в университетских кругах. 1.8.1982 воен. лётчики при поддержке студентов совершили попытку гос. переворота. Мятеж был подавлен, проведены массовые аресты. В 1983 состоялись досрочные парламентские и президентские выборы. Президентом страны был избран единственный кандидат на эту должность – Мои (в 1988 переизбран на новый срок). Контроль над кабинетом министров, ранее входивший в обязанности вице-президента, был передан канцелярии президента.

Ужесточение политич. режима, происходившее в условиях ухудшения экономич. ситуации и роста безработицы, способствовало дальнейшему нарастанию антиправительств. настроений. Ситуация особенно обострилась после невыполнения правительством взятых на себя обязательств по либерализации политич. жизни, проведению рекомендованных междунар. институтами, прежде всего МВФ, структурных реформ экономики. В 1989 Д. Т. арап Мои был вынужден пойти на ряд уступок оппозиции, освободить некоторых политич. заключённых и амнистировать диссидентов, проживавших за границей. Однако уже в 1990–91 внутриполитич. обстановка вновь осложнилась.

В 1991 были приняты поправки к Конституции о введении многопартийной системы и ограничении возможности пребывания у власти главы гос-ва двумя 5-летними сроками. На президентских выборах 1992 и 1997 кандидаты от оппозиц. партий в сумме получили большинство голосов избирателей, однако президентом оба раза был

избран Д. Т. арап Мои. В 2002 во время очередной предвыборной кампании оппозиц. партиями была создана Нац. радужная коалиция (НАРК). Коалиция выдвинула единого кандидата – М. Кобаки, который 27.12.2002 одержал победу на президентских выборах. На состоявшихся тогда же парламентских выборах большинство голосов завоевала НАРК.



Президент Кении М. Кобаки (слева), лидер оппозиции Р. Одинга (в центре), бывший Генеральный секретарь ООН К. Аннан (справа) после подписания соглашения о принципах формирования коалиционного правитель...



Беспорядки в Кении в нач. 2008.

М. Кобаки возобновил сотрудничество с МВФ и Всемирным банком, неоднократно задерживавшим предоставление помощи К. во время президентства Д. Т. арап Мои, ввёл бесплатное начальное образование. В 2003–05 сформировалась коалиция оппозиц. партий – Оранжевое демократич. движение (ОДД) во главе с Р. Одингой (сын А. О. Одинги). ОДД настаивало на пересмотре некоторых положений Конституции, осн. значение приобрёл вопрос о создании поста премьер-министра. Р. Одинга требовал немедленного назначения исполняющего обязанности премьер-министра, наделения его самыми широкими властными полномочиями и предоставления ему права формирования кабинета министров. Кобаки выступил против требования Одинги. 21.11.2005 состоялся всенародный референдум по вопросу о внесении поправок в Конституцию страны. На референдум были вынесены два разл. пакета предложений по изменению Конституции, составленных соответственно Одингой и

Кобаки. 58% нас. страны поддержало Одингу. Тем не менее остался нерешённым вопрос о полномочиях вице-президента. На президентских выборах 2007 победу одержал Кобаки, создавший накануне выборов Партию нац. единства (ПНЕ).

Оппозиция оспорила результаты выборов, потребовала их повторного проведения и призвала своих сторонников к массовым акциям протеста. В результате возникших беспорядков погибли св. 1 тыс. чел., ещё 300 тыс. чел. остались без крова. Благодаря усилиям быв. Генерального секретаря ООН К. Аннана политич. кризис был в осн. урегулирован в кон. февраля 2008. В апреле было достигнуто соглашение о назначении Одинги премьер-министром и создании коалиц. правительства из представителей ПНЕ и ОДД.

Хозяйство

В нач. 21 в. экономич. политика направлена на либерализацию и реформирование экономики: создание новых рабочих мест, преодоление бедности, уменьшение разрыва в доходах между богатыми и бедными. Объём ВВП 57,7 млрд. долл. (по паритету покупательной способности; 2007), в расчёте на душу населения 1600 долл. Прирост реального ВВП 6,3% (2007). Индекс человеческого развития 0,521 (2005; 148-е место среди 177 стран мира). В сфере услуг создаётся 59,5% ВВП, в с. х-ве – 23,8%, в пром-сти – 16,7% (2007).

Промышленность

Важное значение имеет добыча минер. сырья (в осн. идёт на экспорт): флюорита (109,6 тыс. т; месторождение Керио-Валли, разрабатывается компанией «Kenya Fluorspar Ltd.»; всего ок. 17% стоимости экспорта минер. сырья в 2005), соды (оз. Магади; 63% стоимости), золота (616 кг; месторождения в провинциях Ньянза, Рифт-Валли и Западная; 11% стоимости), камнесамоцветного сырья (рубины, сапфиры, турмалины, аметисты). Добывают также каменную соль (оз. Магади, побережье Индийского океана).

Установленная мощность электростанций св. 1,1 тыс. МВт (2005). Произ-во электроэнергии 5,5 млрд. кВт·ч, потребление 4,5 млрд. кВт·ч (2005). Действуют ТЭС в Момбасе, Найроби, Ньери, Наньюки, Меру, Накуру, Элдорете, Керичо, Китале, Малинди; ГЭС на р. Тана; геотермальная ТЭС Олкаррия (к югу от оз. Найваша).

Чёрная металлургия К. базируется на импортном сырье: в Момбасе действуют 4

сталепрокатных завода суммарной мощностью св. 200 тыс. т стального проката в год (компании «Mabati Rolling Mills Ltd.», «Standard Rolling Mills Ltd.», «Kenya United Steel Co. Ltd.», «Steelmakers»); имеется произ-во оцинкованного стального листа (св. 175 тыс. т в год), гальванич. произ-во. Машиностроение – автосборочные предприятия компаний «Associated Vehicle Assemblers», «General Motors Kenya» и «Kenya Vehicle Manufacturers Ltd.». Нефтеперерабатывающий завод «Kenya Petroleum Refinery Ltd.» в Момбасе; нефть (4,2 млн. т в год) импортируется. Химич. пром-сть представлена произ-вом кальцинированной соды (360 тыс. т в 2005; завод в Магади компании «Magadi Soda Ltd.»), шин для автомобилей и велосипедов (из импортного каучука).

Традиционно развиты деревообработка, произ-во мебели (в Найроби, Момбасе и Накуру). Крупнейший в стране целлюлозно-бумажный комбинат компании «Pan African Paper Mills (East Africa) Ltd.» в Вебуе (с 1975; св. 70 тыс. т бумаги в год). Заметную роль в экономике играет произ-во строит. материалов. Ведётся добыча цементных и строит. известняков, гранитов, сланцев, каолина, гипса, стекольных и строит. песков и др. Крупнейшие цементные заводы – в Момбасе, Найроби (мощностью по 1100 тыс. т в год; компания «Vamburi Cement Ltd.»), Ати-Ривере (600 тыс. т в год; «East African Portland Cement Co. Ltd.»), Калолени (120 тыс. т в год; «Athi River Mining Ltd.»).

Осн. центры текстильного произ-ва – Элдорет, Найроби, Накуру, Кисуму, Тика, Момбаса. Кожевенно-обувные предприятия имеются в Найроби, Лимуру, Вои. Важнейшие отрасли пищевой пром-сти – мясо-молочная (заводы компаний «Brookside Dairy Ltd.», «Everfresh Ltd.»; фермерские объединения в Лимуру, Керичо, Ньери, Киамбу), мукомольная (компания «Unga Group Ltd.»; фабрики в Найроби, Накуру, Элдорете), сахарная (заводы в Какамеге, Кисуму, Мухорони, Чемелиле), произ-во прохладит. напитков и пива (заводы компании «East African Breweries Ltd.» в Найроби и Момбасе), чая (компания «Williamson Tea Kenya Ltd.»), кофе (компания «Seasini Tea and Coffee Ltd.»). Произ-во табачных изделий в Найроби и Момбасе (предприятия «BAT Kenya Ltd.»).

Сельское хозяйство

Аграрное произ-во играет важнейшую роль в экономике страны; ориентировано в осн.



Чайная плантация.

на экспорт. Пахотные земли составляют св. 8% территории страны, пастбища – ок. 40%. Осн. с.-х. земли сосредоточены в центр. и зап. частях страны, на прибрежных равнинах юго-востока. К. – один из крупнейших в мире производителей чайного листа (295 тыс. т в 2005; 4-е место в мире, 1-е место в Африке); ок. 90% экспортируется (реализация осуществляется через аукционы в Момбасе). Экспортное значение имеют также (сбор, тыс. т; 2005): сахарный тростник 4661, кукуруза 2200, пшеница 260, кофе 50,8, сизаль 25, хлопчатник 20, пиретрум 8 (К. обеспечивает до 70% мировых потребностей). Для внутр. потребления выращиваются (сбор, тыс. т; 2005): картофель 1000, маниок 642,9, ананасы 600, батат 580, овощи 570, плантейн (овощные бананы) 510, сорго 69,5, просо 50,5. С 1990-х гг. развивается экспортное цветоводство; б. ч. тепличных хозяйств сосредоточена в районе оз. Найваша (ок. 60% стоимости афр. экспорта цветов, в осн. розы и гвоздики). Заметную роль играет животноводство, разводят крупный рогатый скот, верблюдов, овец, коз, свиней, птицу. поголовье (тыс. голов, 2004): птицы 26000, крупного рогатого скота 12000, коз 12000, овец 10000, верблюдов 830, свиней 415. Рыболовство (ежегодный улов ок. 130 тыс. т).

Объём заготовок древесины в нач. 2000-х гг. нестабилен: ежегодно заготавливалось 70–190 тыс. м³ древесины мягких пород, 1–10 тыс. м³ древесины местных твёрдых пород. Широкое развитие с нач. 20 в. получило искусств. лесоразведение (провинции Рифт-Валли, Центральная, окр. Найроби). Высаживались преим. быстрорастущие породы деревьев с мягкой древесиной (кипарис, сосна, кедр, эвкалипт и др.).

Сфера услуг

Наиболее динамично развивающаяся отрасль сферы услуг – иностр. туризм (лечебно-оздоровительный – песчаные пляжи на побережье Индийского ок.; экологический – посещение нац. парков и др. виды), являющийся одним из важных источников валютных поступлений. Ежегодно К. посещают ок. 1 млн. туристов (в осн. из Великобритании и Германии), доходы от туризма составляют св. 600 млн. долл.

Банковско-кредитная система включает Central Bank of Kenya (1966) и св. 50 коммерч. банков, среди которых наиболее крупные – Commercial Bank of Kenya, National Bank of Kenya, а также Barclays Bank of Kenya и Standard Chartered Bank Kenya – филиалы брит. банков. Крупнейшая в стране фондовая биржа в Найроби (1954).

Транспорт

Транспортная система К. достаточно развита. Длина автодорог 63,3 тыс. км, в т. ч. с твёрдым покрытием 8,9 тыс. км (2004). Протяжённость железных дорог 2,8 тыс. км. Осн. ж.-д. магистраль Момбаса – Найроби – Тороро (граница с Угандой). Осн. порты – Момбаса (грузооборот св. 10,5 млн. т в год), Кисуму (оз. Виктория). Междунар. аэропорты в Найроби, Момбасе, Элдорете. Продуктопровод (894 км) от нефтеперерабатывающего завода в Момбасе до Найроби (далее через Накуру в Элдорет и Кисуму).

Внешняя торговля

Сохраняется традиц. дефицит внешнеторгового баланса: стоимость экспорта 3,8 млрд. долл., импорта 7,6 млрд. долл. (2007). Осн. статьи экспорта: чай (ок. 20% стоимости), цветы, кофе, пиретрум, сахарный тростник, рыба, цемент, минер. сырьё (в осн. флюорит, сода, камнесамоцветное сырьё). Гл. торговые партнёры по экспорту (2006): Уганда (15,9%), Великобритания (10,3%), США (8,2%), Нидерланды (7,9%), Танзания (7,7%), Пакистан (4,9%). Ввозятся машины, оборудование, транспортные средства, нефть и нефтепродукты, продукция химич. пром-сти из ОАЭ (11,8%), Индии (8,8%), Китая (8,3%), Сауд. Аравии (8,3%), США (7,0%), ЮАР (6,4%), Великобритании (5,3%), Японии (4,7%).

Вооружённые силы

Вооруж. силы (ВС) К. состоят из Сухопутных войск (СВ), ВВС и ВМС (всего 24,1 тыс. чел.; 2007); кроме того, имеются военизир. формирования – полицейские войска (5 тыс. чел.). Воен. годовой бюджет 455 млн. долл. (2006).

Верховный главнокомандующий ВС – президент, непосредственное руководство ВС осуществляет Совет обороны через мин. обороны и нач. штаба. Мин-во обороны

занимается вопросами обеспечения вооружением и воен. техникой. На штаб возложена организация всех видов повседневной и боевой деятельности ВС, их координация.

СВ (20 тыс. чел.) являются основой ВС. В боевой состав СВ входят бронетанковая, 2 пехотные, артиллерийская и инженерная бригады, 5 отд. батальонов (пехотный, 2 инженерных, парашютно-десантный, разведыват. аэромобильный). На вооружении СВ 78 танков, 92 БРМ, 62 боевые брониров. машины, св. 110 орудий и миномётов, 54 ПУ ПТУР и зенитные пулемётные установки. ВВС (2,5 тыс. чел.) представлены авиац. крылом, состоящим из 3 эскадрилий боевой авиации (29 самолётов), 2 транспортных (30 самолётов), учебной (ок. 25 самолётов) и 2 вертолётных (53 вертолёта, в т. ч. 36 боевых) эскадрилий. ВМС (св. 1,6 тыс. чел., в т. ч. 120 чел. в мор. полиции) включают 5 патрульных катеров, 2 ракетных катера, 2 десантных катера, 2 вспомогат. судна и ок. 10 самолётов вспомогат. авиации. Подразделения мор. полиции имеют 5 патрульных катеров (2 на оз. Виктория) и 12 моторных лодок. Осн. пункт базирования – Момбаса. Вооружение и воен. техника – в осн. произ-ва Великобритании. Комплектование ВС – по найму. Офицерский и младший командный состав готовится в Великобритании и местных военно-учебных заведениях. Мобилизационные ресурсы составляют 8 млн. чел., в т. ч. годных к воен. службе 5 млн. чел.

Здравоохранение

В К. на 100 тыс. жит. приходится 14 врачей, 118 лиц ср. мед. персонала, 4 стоматолога (2002), 10 фармацевтов (2004). Мед. помощь оказывают 4700 мед. учреждений (нац. центральные, провинциальные и районные больницы, центры здоровья, мед. амбулаторные пункты), из которых 51% – в гос. секторе. Общие расходы на здравоохранение составляют 4,1% ВВП (бюджетное финансирование – 42,7%, частный сектор – 57,3%) (2004). Правовое регулирование системы здравоохранения осуществляется Конституцией (1992) и законами: по обеспечению организации защиты и поддержания здоровья граждан (1921, 1986), о контроле над наркотич. веществами (1994), о правах детей (2001), о нац. комиссии по правам человека (2002), о профилактике и контроле СПИДа (2006). Система здравоохранения состоит из государственного и частного секторов. Управление осуществляет Мин-во

здравоохранения. Наиболее распространённые инфекции – бактериальная и амёбная дизентерия, гепатит А, малярия, шистосоматоз. Осн. причины смерти взрослого населения: инфекции нижних дыхательных путей, СПИД, диарея, туберкулёз, малярия, недостаточность питания (2000). Приморский климатич. курорт Момбаса.

Спорт

Вопросами физич. культуры и спорта занимается Мин-во просвещения. Нац. олимпийский к-т К. создан и признан МОК в 1955.

Спортсмены К. участвуют в Олимпийских играх с 1956 (кроме 1976 и 1980); всего завоевали 75 олимпийских медалей (по 2008), в т. ч. 22 золотые, 29 серебряных и 24 бронзовые. Из них легкоатлеты удостоены 68 медалей (21, 28, 19) – все в беговых дисциплинах, боксёры – 7 (1, 1, 5). Уникального результата добились бегуны на 3000 м с барьерами, завоевав 1-е место на всех Олимпийских играх с 1968 (Мехико), в которых принимали участие; всего они выиграли 9 золотых медалей и дважды занимали в этом виде весь пьедестал почёта (Барселона, 1992, Афины, 2004).



Е. Кембои – чемпион Олимпийских игр в Афинах (2004) в беге на 3000 м с препятствиями.

Среди наиболее известных спортсменов: бегун К. [Кейно](#) – первый олимпийский чемпион К. и мировой рекордсмен; М. [Киптануи](#) – неоднократный рекордсмен и чемпион мира, серебряный призёр Олимпийских игр (Атланта, 1996) в беге на 3000 м с барьерами; боксёр Р. Вангила – чемпион Олимпийских игр (Сеул, 1988) в весовой категории до 67 кг и др. На 1.1.2008 П. Тергат владел мировым рекордом в марафоне (2 ч 4 мин 55,00 с), а Н. Нгени – олимпийским рекордом в беге на 1500 м (3 мин

32,07 с).

Среди др. популярных видов спорта – футбол, хоккей на траве, парусный спорт.

Образование. Учреждения науки и культуры

Управление образоват. учреждениями осуществляют Мин-во образования, науки и технологии, Мин-во проф. подготовки и технологии, Комиссия по высшему образованию. Система образования включает (2008): дошкольное воспитание детей от 3 до 5 лет, обязательное бесплатное (с 2003) 8-летнее начальное образование, 4-летнее среднее образование (платное), проф. подготовку, высшее образование, образование взрослых. Наряду с государственными, функционируют миссионерские школы. Дошкольным воспитанием охвачено (2005) 50% детей, начальным обучением – 76%, средним – 42%. Грамотность населения в возрасте старше 15 лет составляет 59,2% (2005, региональный показатель). Проф. подготовку на базе начальной школы дают торговые, ремесленные, коммерч., с.-х., ветеринарные и др. проф.-технич. училища и школы; проф. образование на базе средней школы – политехнические, педагогич., юридич., мед. и др. колледжи (институты) – в Найроби, Момбасе, Элдорете и др. городах. Гл. науч. учреждения, вузы, б-ки и музеи находятся в Найроби. Действуют также: Ун-т Эджертон (1939; совр. статус с 1987) в Нджоро (близ Накуру), Ун-т Мои (1984) в Элдорете; Публичная б-ка в Момбасе (1903); филиалы Нац. музея К. (1910, Найроби) – в Момбасе, Кисуме, Китале, Ламу и др. городах; Исследовательский центр кофе в Руиру (1949), Исследовательский центр чая в Керичо (1951), Нац. исследовательский центр садоводства в Тике (1955).

Средства массовой информации

Ведущие периодич. издания: на англ. яз. – правительств. еженедельник «Kenya Gazette» (с 1898), газеты «The Standard» (с 1902, ежедневно), «Daily Nation» (с 1959, ежедневно, ок. 200 тыс. экз.), «Kenya Times» (с 1983, ежедневно), «People's Daily» (с 1992); на яз. суахили – «Taifa Leo» (с 1960, ежедневно), «Taifa Kenya» (с 1958, еженедельно; все – в г. Найроби) и др. Правительств. информац. агентство – Kenya News Agency (KNA; создано в 1963). Радиовещание с 1927, телевидение с 1962. Трансляции теле- и радиопередач (на суахили, англ. и местных языках) осуществляют ГТРК «The Kenyan Broadcasting Corporation» (KBC; создана в 1961), независимая «Kenya Television Network» (KTN; с 1989) и др.

Литература

Лит-ра К. развивается на суахили и англ. яз. Первые письм. памятники на суахили появились в 17–18 вв.: гл. обр. героич., религ., дидактич. поэмы («утенди»). К 19 в. относится творчество поэтов Муяка бин Хаджи аль-Гассани и Мваны Купоны. Поэзия продолжала преобладать над прозой и в 20 в. В ней прослеживались две тенденции: традиционалистская, приверженцы которой ориентировались на стилистич. и тематич. каноны традиц. жанров тенди и машаири (творчество А. Абдаллы и др.), и модернистская (А. Мазруи, Китака ва Мбериа). Начало формирования прозы на суахили относится к сер. 20 в.: социально-бытовые повести с дидактич. направленностью Дж. Н. Сомбы, А. Джемаадара; бытописательные повести С. Вамбуры. Темой историч. романов стали события Мау-Мау восстания 1952–56: «Могила без креста» П. Карейти (1969), «Исцелися сам» П. Нгаре (1975), «Во власти зла» К. Сьямбо (1976). В 1970–1980-е гг. возник жанр детектива (произведения З. Бурхани, С. Омара Саида). Социальные проблемы затрагивает в своём творчестве Г. Леви (роман «Семена гнева», 1981). Экспериментами с романной формой отмечено творчество К. Мканги («Валениси», 1995).

Англоязычная лит-ра занимает в К. ведущее место. Её первыми опытами стали в 1-й пол. 20 в. произведения политиков К. – Парменаса Мокери, М. Коинанге, Дж. Кениаты, М. Гикару, М. Гатеру. События истории К. послужили темой раннего творчества Нгуги ва Тхионго: романы «На разных берегах» (1965), «Не плачь, дитя», «Пшеничное зерно» (оба 1967). Борьбе за независимость, критике колониальной системы посвящены романы «Дочь Мумби» Ч. Вачиумы (1969), «Эта земля – наша» Дж. Кароки, «Проклятие Господа» С. Нгубиа (оба 1970), «Самоисцеление» С. Гитинджи (1971). Писатели обращались также к ранней истории К.: проникновению в Вост. Африку христианства («Смерть на коровьей шкуре» А. М'Иманьяры, 1973; «Да будут наказаны» М. Ликимани, 1974; «Оставьте нас в покое» С. Кагири, 1975), войнам между народами масаи и кикуйю («Первые семена» Л. Нгуйи, 1975), расколу в традиц. общине луо («Огненная месть» Л. Оньянго-Абудже, 1975). В 1970–1980-е гг. появились т. н. лит-ра социального документа (творчество М. Мванги, Б. Чаилу, Дж. Муруа, Нгуги ва Тхионго), «женская проза» (романы М. Олуде-Макгойе, А. Одаги), романы-утопии, романы-притчи, памфлеты (роман-памфлет «Распятый дьявол» Нгуги ва Тхионго, 1982; роман-аллегория «Возвращение Чаки» М. Мванги, 1989).

Известность получила реалистич. проза Ю. Давуда. Писатели кон. 20 в.

переоценивают значение и методы борьбы за независимость: так, С. Кахиги в романе «Дедан Кимати» (1990) предложил «новый» взгляд на биографию одного из лидеров восстания Mau-Mau. Пафосом обличения феномена войны проникнут роман Ч. Мангуа «Канина и я» (1994). Большое место занял политич. роман (творчество В. Мутахи, Ф. Генга-Идову).

Поэзия на англ. яз. развивается с 1960-х гг. С 1971 в Найроби начали издаваться антологии и сб-ки стихов в серии «Африканские поэты». В англоязычной поэзии К. преобладает социальная (сб-ки «Голос тишины» Дж. Хигиро, 1975, «Крик задушенной души» М. Мвагиру, 1980), политическая («Дочь моего народа, пой!», 1978; «Поэма моей матери», 1994, М. Муго), филос. лирика («Пылающие ладони», 1975; «Человек без крови», 1975, М. Ямбо). Заметным явлением в лит-ре К. стало творчество Дж. Ангиры (сб-ки «Соки», 1970, «Безмолвные голоса», 1972, «Мягкие кораллы», 1973). На рубеже 20–21 вв. поэзия К. развивается особенно интенсивно. В антологии вост.-афр. поэзии «Эхо в долине» (2000) большую часть составляют произведения поэтов К. – И. Макоха-Накайо, Н. Алусала, О. Орвенджо.

Изобразительное искусство и архитектура




Руины Большой мечети в Геди. 14–16 вв. (?).

На территории К. сохранились следы местной культуры раннего Средневековья: остатки каменных оград для скота, ирригац. каналы и погребальные пирамиды из грубо наваленных камней. Араб. колонизация в 7 в.

способствовала возникновению на побережье крупных городов (Геди, Малинди, Унгвана, Мнарани, Таква, Момбаса и др.) с постройками, типичными для араб. архитектуры. Возводились

прямоугольные мечети с вытянутым залом и боковыми притворами, имевшие балочные покрытия, иногда опирающиеся на столбы, и апсидальные михрабы, часто в форме перспективного портала с полуциркульной, стрельчатой, иногда трёхлопастной аркой. Строились жилые комплексы с передним двором, приёмной комнатой,

площадкой для сна, кухнями и колодцами. Интересны надгробия, обнесённые прямоугольными оградами: они имеют формы столбов (круглых, квадратных, многогранных) или закруглённых стел с надписью или орнаментом. Строит. материалами для построек служили коралловый камень и красная глина; первоначально скромный резной по камню декор в 16 в. сменился поливными плитками (гл. обр. белый и синие тона).



Форт Иисуса в Момбасе. 1593–94 (перестроен в 1635).

От владычества португальцев в 16 в. сохранились лишь форт Иисуса в Момбасе (укрепление с 4 широкими бастионами по углам; 1593–94, перестроен в 1635, с 1958 музей) и каменная колонна Васко да Гамы в Малинди (предположительно 1598). В 20 в. в городах, в т. ч. в Найроби, появились многочисл. здания европ. типа, возведённые с использованием жел.-бетон. конструкций и новых строит.

материалов. Строительство велось в осн. брит. архитекторами; ряд зданий выстроен по проектам герм. арх. Э. [Мая](#). Широко применялись ленточные окна, изредка здания оживлялись балконными решётками и солнцерезами. В богатых районах строились коттеджи и виллы. Проф. иск-во 20 в. представлено раскрашенными рисунками с этнографич. мотивами (Дж. Адамсон, Ф. Одийа, Э. Сукуро). Под влиянием [фовизма](#) развивалось творчество Дж. Робартс.

У народов К. развиты резьба по дереву (маски, статуэтки, ритуальные сиденья), изготовление глиняной посуды, [калебасов](#), плетёных корзин и циновок, кожаных сумок, мешков, игрушек, а также украшений из латунной проволоки. Особый интерес представляют кожаные щиты для обрядовых танцев у кикуйю и масаи, расписанные симметричным геометрич. орнаментом, в котором тонко сочетаются блёклые цвета – голубой, коричневый и красный.

Музыка

Основу муз. культуры составляют традиции народов банту, нилотов, кушитов, суахили. Потомственные проф. музыканты в условиях традиц. общества имели

высокий социальный статус и почитались как «пророки», посредники между людьми и миром духов. Для прибрежных районов страны характерны влияния араб., инд. муз. культуры. С начала европ. колонизации в города проникла музыка европ. происхождения (в т. ч. церковная). С кон. 19 в. в гор. среде получили распространение воен. духовые оркестры, джаз-банды, ансамбли популярной музыки. Сформировались смешанные стили, объединившие зап. и местные особенности. В сер. 20 в. широко распространилась амер. музыка, а также кубинская румба, бенга (кенийская румба), среди известных музыкантов – М. Дж. Боско, Л. Букаса, Л. Абело, Дж. Бокело, О. Кайамба, Р. Ребман, С. Калесо, Л. Тутуту, В. Кивура, Х. Гидион, Дж. Самбу, Э. Джон, Л. Обьеро, Д. Катуга. В пропаганде зап. музыки важную роль сыграли Нац. театр К., Кенийская консерватория музыки (основана как Консерватория музыки Вост. Африки), Центр кенийской культуры, частные муз.-образоват. учреждения. До нач. 1960-х гг. регулярно проводились муз. фестивали, в которых преобладали произведения зап. композиторов (в их исполнении участвовали проф. муз. коллективы К.). С сер. 1970-х гг. нац. муз. традиции соединялись с зап. популярной музыкой (напр., традиц. музыка исполнялась на зап. муз. инструментах). К кон. 20 в. в городах нац. музыка оказалась в значит. мере вытеснена западной развлекательной и «серьёзной». Пример сочетания нац. и зап. элементов – творчество Г. Мвереса (Зап. Кения).

С 1960-х гг. нац. муз. культура К. (в т. ч. творчество потомственных музыкантов) пользуется поддержкой гос-ва. Музыка и танцы введены в школьные программы, при Ун-те Кениаты в 1974 открыта муз. школа, ориентированная на изучение традиц. музыки. Для сохранения нац. традиций созданы ансамбль песни и танца «Змеи Кении», нац. хор «Муунгано». Ведётся систематич. исследование нац. музыки К., среди музыковедов – Х. О. Аньюмба, В. А. Омонди. Функционируют многочисл. муз.-танцевальные ансамбли.

Театр и танец

С 1948 в Найроби существует проф. англ. театр, организатором и руководителем которого был англ. актёр Д. Маул. В 1950-х гг. деятельность англ. любительских кружков активизировалась. Они объединились в Вост.-афр. театральную гильдию. В

1952 в Найроби открылся Нац. театр, в котором с 1953 ежегодно проводились фестивали драматич. коллективов. После провозглашения независимости (1963) в Найроби образовались новые театральные коллективы. Самой значит. стала труппа «Чемчеми». Её основатель и руководитель Э. Мпахлеле способствовал развитию самобытного театра на основе нар. культуры. Основу репертуара составляли одноактные пьесы, нередко имевшие антиколониальную направленность («В оковах» Р. Нджау, и др.). Среди коллективов, выдвинувшихся в первые годы независимости, – драматич. клуб «Тауси». В репертуаре этой труппы преобладали пьесы бытовой тематики («Я люблю тебя, но...», 1964, «Праздная городская жизнь вредна», 1965, обе – на яз. суахили). В 1968 Нац. театр возглавил С. Адагала; по его инициативе была создана Школа драмы с полугодовым курсом обучения. В 1970 из учеников была сформирована Нац. театральная труппа К., которая начала свою деятельность с показа одноактных пьес и концертных программ (на англ. яз. и суахили). Выступления проходили преим. в школах Найроби и его окрестностях. В дальнейшем в репертуаре труппы появились многоактные пьесы афр. драматургов: Дж. де Графта («Сыновья и дочери», «Гость из прошлого»), В. Шойинки («Лев и сокровище», «Дела брата Джеро»), Дж. Хеншо («Человек с характером»). Из кенийской драматургии была поставлена пьеса «Чёрный отшельник» Нгуги Ва Тхионго. Среди актёров и режиссёров 2000-х гг. – С. Мванги, П. Мудамба, М. Мохаммед, Ч. Мватела.

В 1997 танцовщик и хореограф Опиyo Окач организовал одну из первых в К. труппу совр. танца «Гаара». С кон. 1990-х гг. при содействии Франции осуществляется проект «Хореографич. развитие Кении», в рамках которого в Найроби создан Хореографич. центр Вост. Африки. В Найроби также работают танцевальные труппы «Джока Джок» (2002, руководитель Дж. Омоло), «Бонго» (2003, руководитель Бонго Джон Мзе).

Литература

Природа. Лит.: Kenya travel handbook. Nairobi, 1995–; Bussmann R. W. Destruction and management of Mount Kenya's forests // *Ambio*. 1996. Vol. 25. № 5.

Исторический очерк. Лит.: Пегушев А. М. Кения. Очерк политической истории (1956–1969). М., 1972; он же. Повстанцы Mau Mau (История антиколониального

вооруженного восстания 1952–1956 гг. в Кении). М., 1978; Филатова И. И. История Кении в новое и новейшее время. М., 1985; Африка. Энциклопедический справочник. М., 1986. Т. 1; Матвеева Н. Ф. Кения. Справочник. 3-е изд. М., 2004; Africa South of the Sahara. 2007. L.; N. Y., 2007.

Литература. Изд.: Вызов брошен. Повести. М., 1983; Современный кенийский детектив. М., 1987.

Лит.: Вавилов В. Н. Англоязычная проза Тропической Африки, 30–80 гг. XX в. М., 1988; Вольпе М. Л. Два портрета на фоне Африки: Чинау Ачебе, Нгуги Ва Тхионго. М., 2003; Громов М. Д. Современная литература на языке суахили. М., 2004.

Изобразительное искусство и архитектура. Лит.: Народы Африки / Под ред. Д. А. Ольдерогге, И. И. Потехина. М., 1954; Исмагилова Р. Н., Таланова Е. В. Кения. Уганда. М., 1959; Adamson J. The peoples of Kenya. L., 1972; Miller J. von D. Art in East Africa: a guide to contemporary art. L., 1975; Shepherd D. An artist in Africa. 5th ed. [S. I.], 1977; Wilson Th. H. The monumental architecture and archaeology of the central and southern Kenya coast. Nairobi, 1980.

Музыка. Лит.: Kamunyi J. W. Songs of Kenya. Nairobi, 1970; Kavyu P. N. Traditional musical instruments of Kenya. Nairobi, 1980; Senoga-Zake G. W. Folk music of Kenya. Nairobi, 2000.

Театр и танец. Лит.: Львов Н. И. Современный театр Тропической Африки. М., 1977.